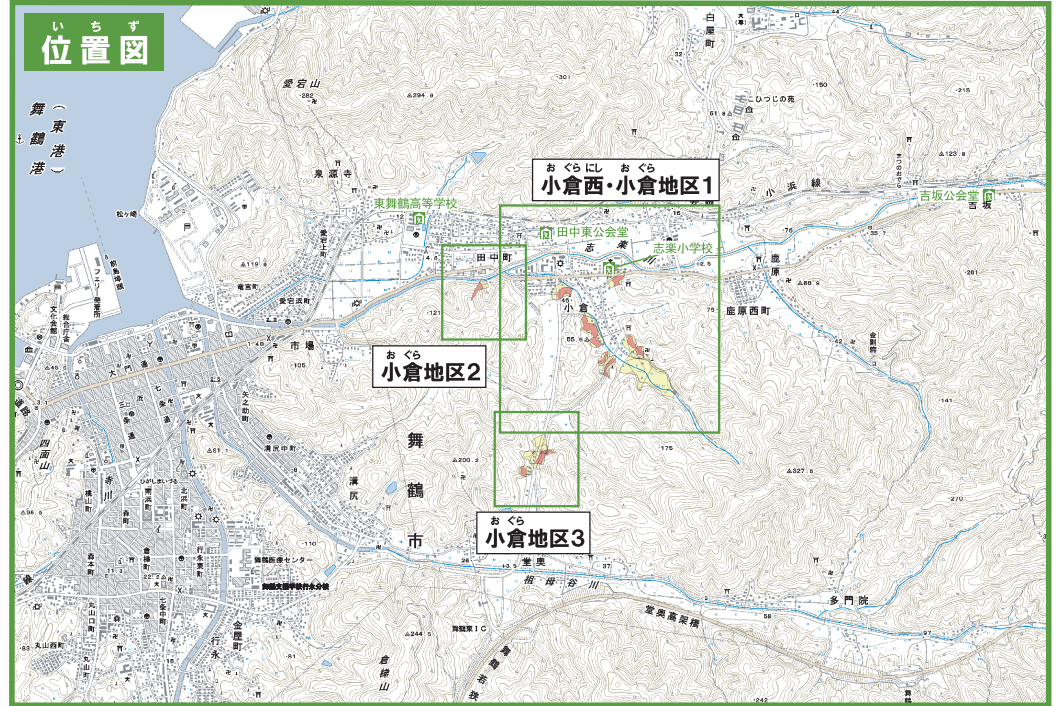


まいづるしどしゃさいがい 舞鶴市土砂災害ハザードマップ

おぐら おぐらにし
(小倉・小倉西地区)



この地図は、国土地理院長の承認を得て、同院発行の数値地図25000(地図画像)を複製したものである。(承認番号 平26近複、第17号)

ちずみ 地図の見かた

① 土砂災害警戒区域等を
確認しましょう


土砂災害警戒区域

〈土砂の影響を受けるが、建物の破壊まではないと考えられる区域〉

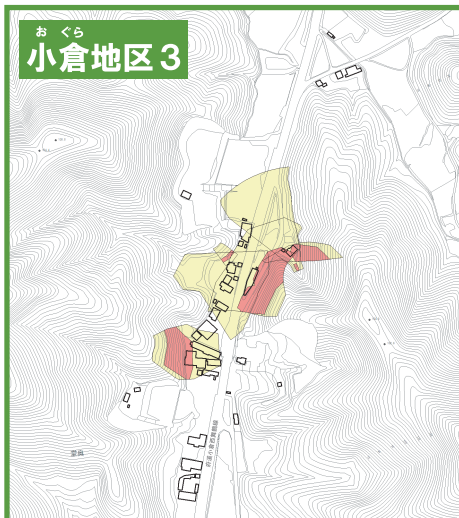
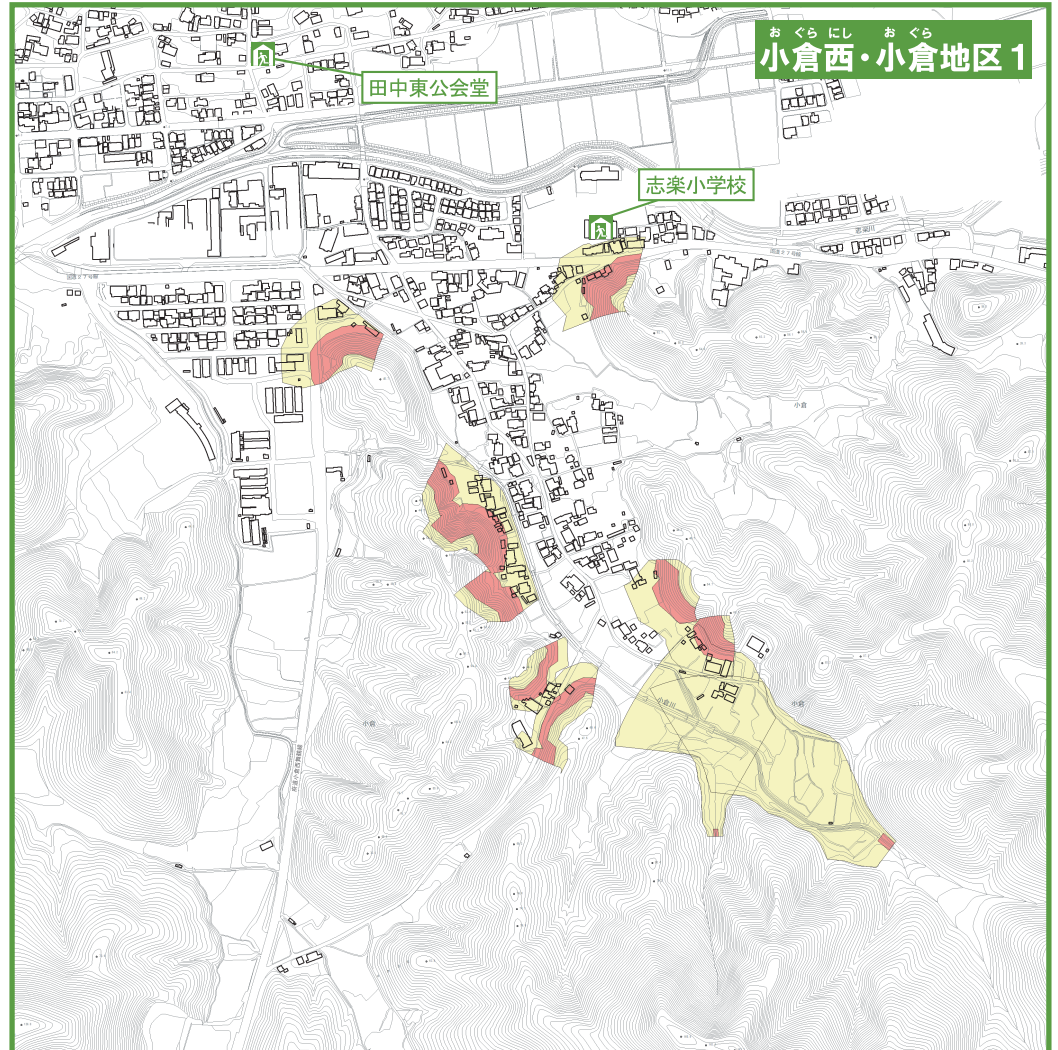
土砂災害特別警戒区域

〈建物が破壊され、住民に大きな被害が生じる恐れがある区域〉

② 避難所の場所を確認しましょう

避難所のマーク 

避難所名	電話
田中東公会堂	66-0198
志楽小学校	62-4690



自分の家に印をつけてください。