

# 舞鶴市土砂災害ハザードマップ

ほり いけのうちのしも べっしょ  
(堀・池ノ内下・別所地区)


## ちずみ 地図の見かた

① 土砂災害警戒区域等を  
確認しましょう

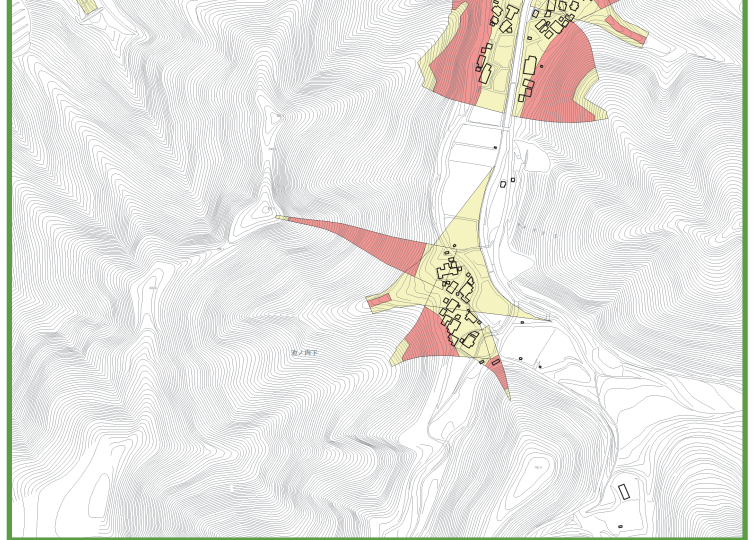
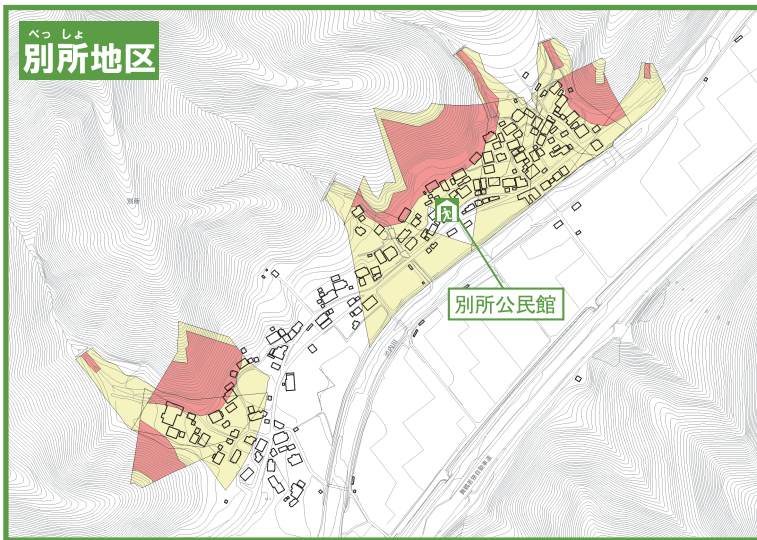
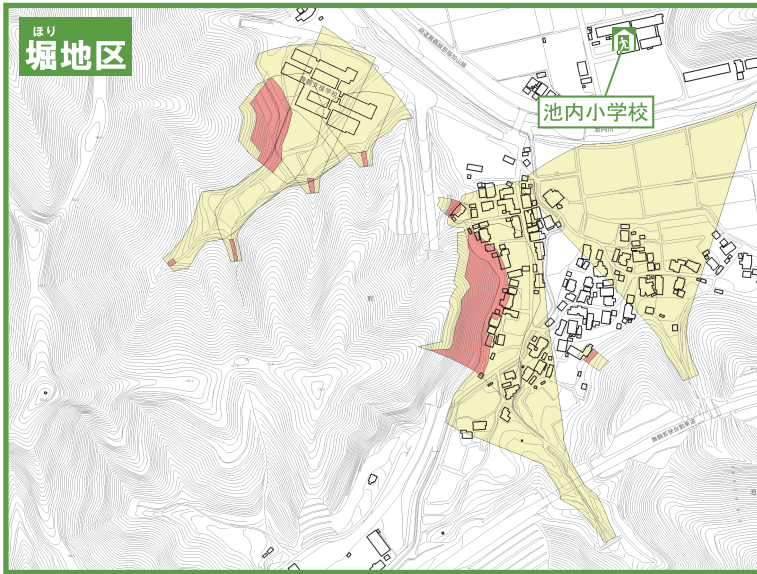
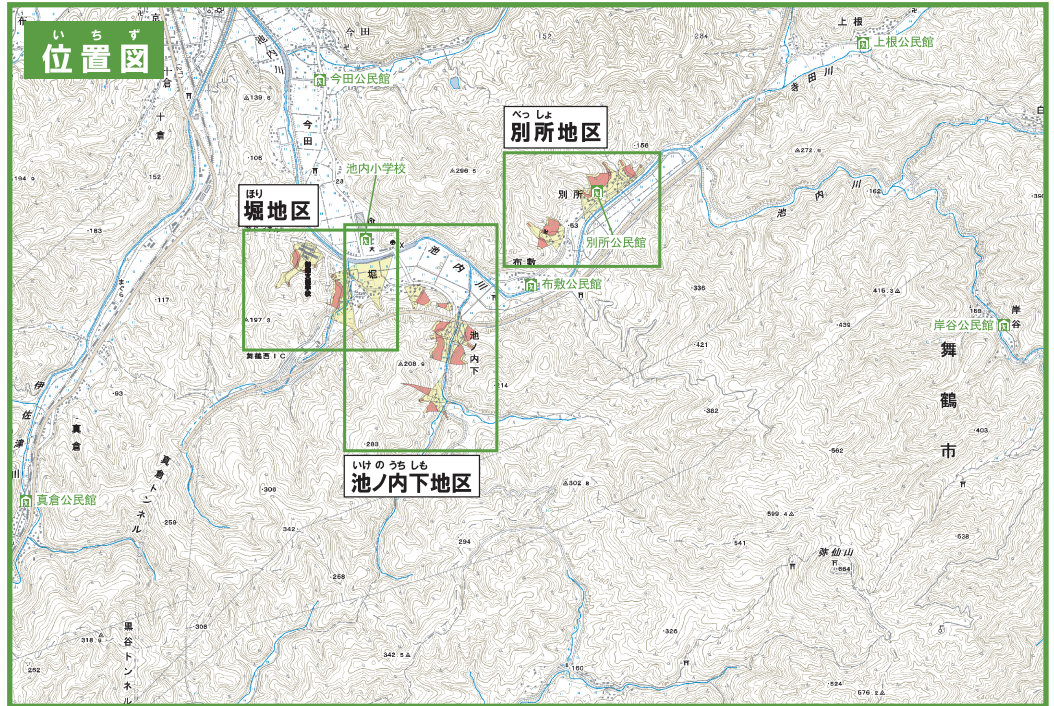
**土砂災害警戒区域**  
土砂の影響を受けるが、建物の破壊  
まではないと考えられる区域

**土砂災害特別警戒区域**  
建物が破壊され、住民に大きな被害が  
生じる恐れがある区域

② 避難所の場所を確認しましょう

避難所のマーク 

| 避難所名  | 電話番号    |
|-------|---------|
| 池内小学校 | 75-1242 |
| 別所公民館 | —       |



この地図は、国土地理院長の承認を得て、同院発行の数値地図25000(地図画像)を複製したものである。  
(承認番号 平26近複、第17号)

自分の家印をつけてください。