

舞鶴市土砂災害ハザードマップ

（白滝・岸谷地区）

地図の見かた

①土砂災害警戒区域等を
確認しましょう


土砂災害警戒区域

〈土砂の影響を受けるが、建物の破壊まではないと考えられる区域〉

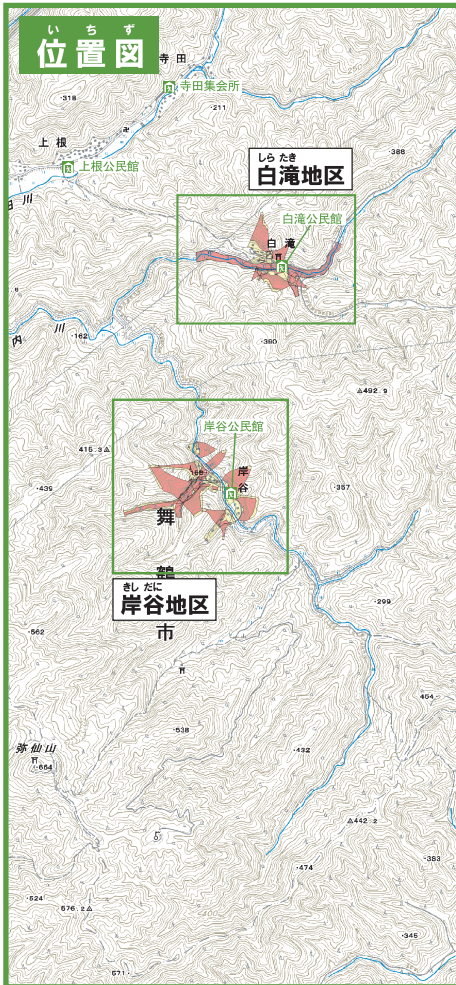
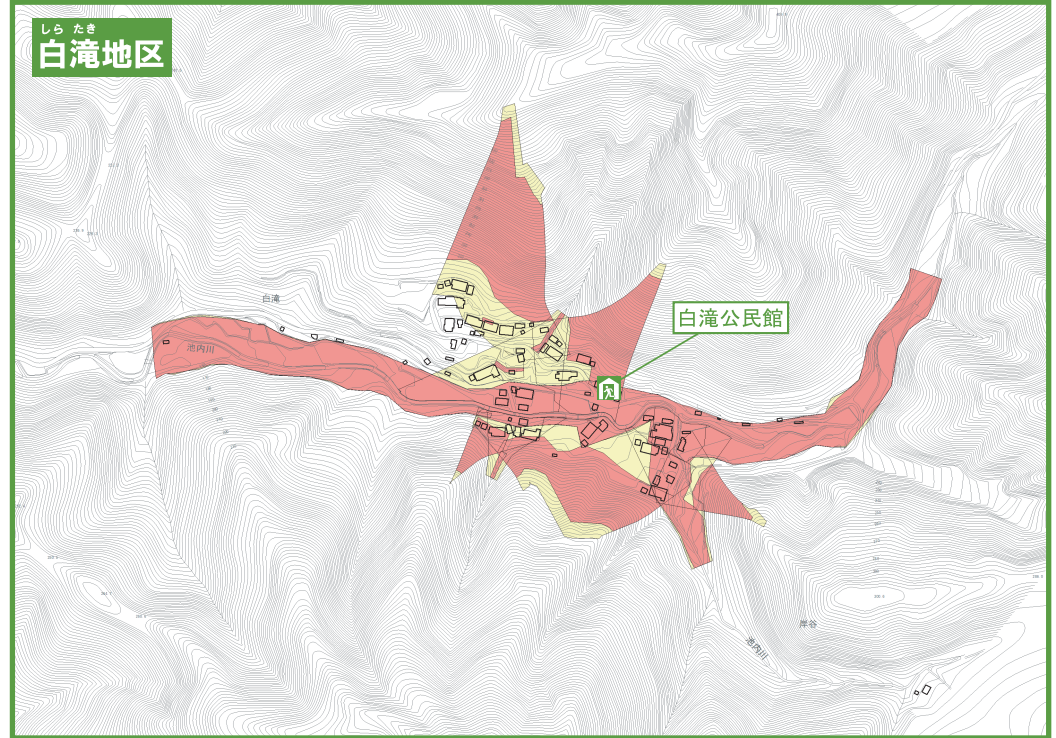
土砂災害特別警戒区域

〈建物が破壊され、住民に大きな被害が生じる恐れがある区域〉


②避難所の場所を確認しましょう

避難所のマーク 

避難所名	電話
白滝公民館	77-0467
岸谷公民館	75-1932



この地図は、国土地理院長の承認を得て、同院発行の数値地図25000 (地図画像)を複製したものである。(承認番号 平26近複、第17号)



自分の家に印をつけてください。