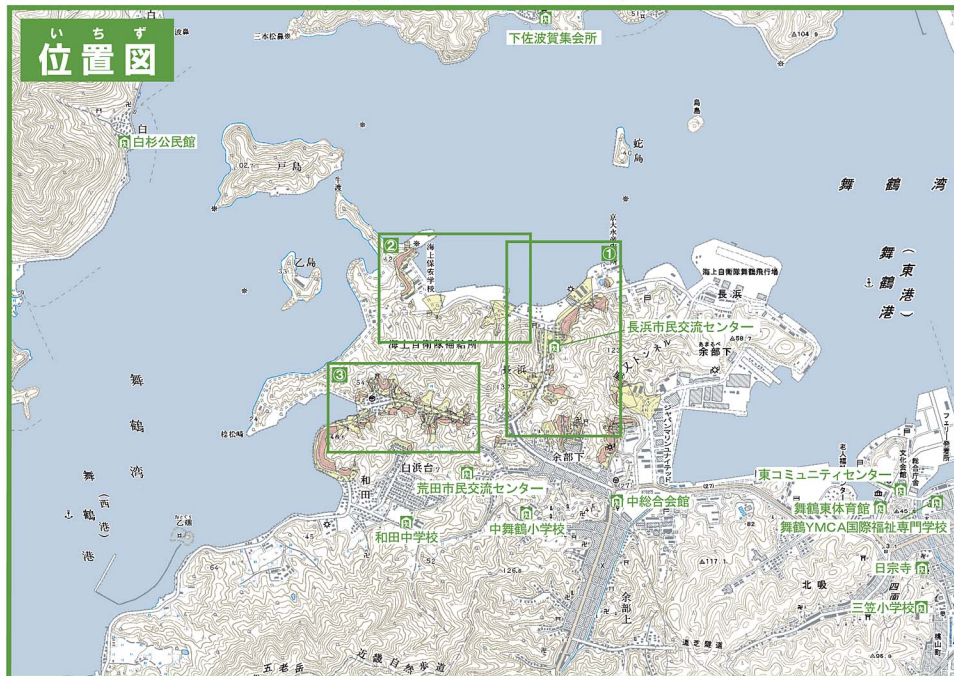


まいづるしどしゃさいがい 舞鶴市土砂災害ハザードマップ

ながはま
(長浜地区)



この地図は、国土地理院長の承認を得て、同院発行の数値地図25000(地図画像)を複製したものである。(承認番号 平27情複、第901号)

ちずみ 地図の見かた

どしゃさいがいけいはいくいきとう
① 土砂災害警戒区域等を
かくにん
確認しましょう

どしゃさいがいけいはいくいき
土砂災害警戒区域

どしゃさいがいけいはいくいき
〈土砂の影響を受けるが、建物の破壊
まではないと考えられる区域〉

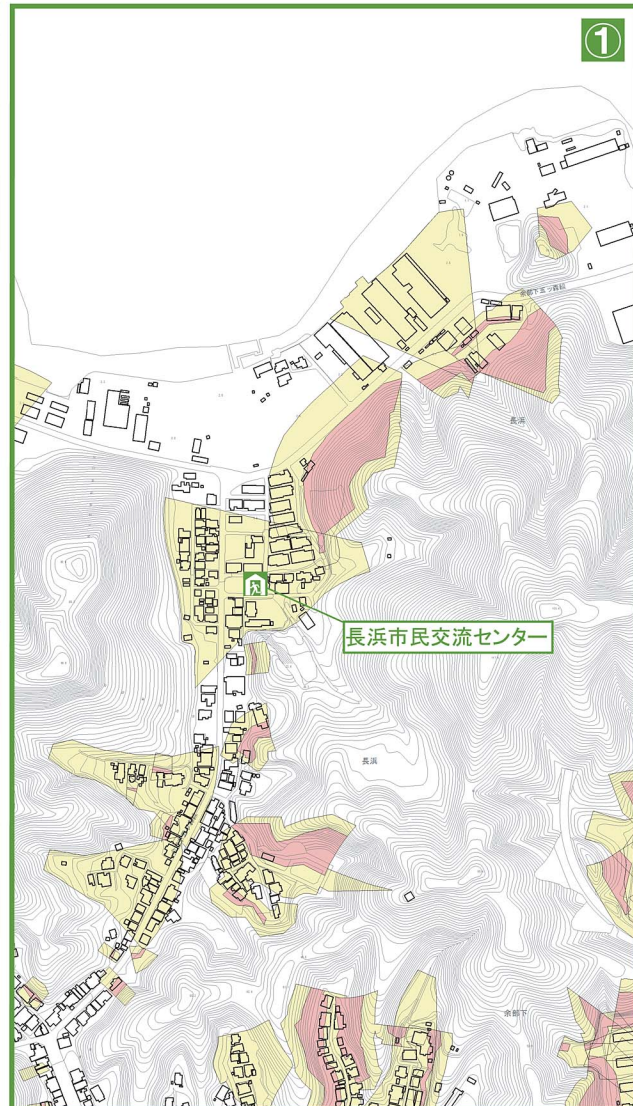
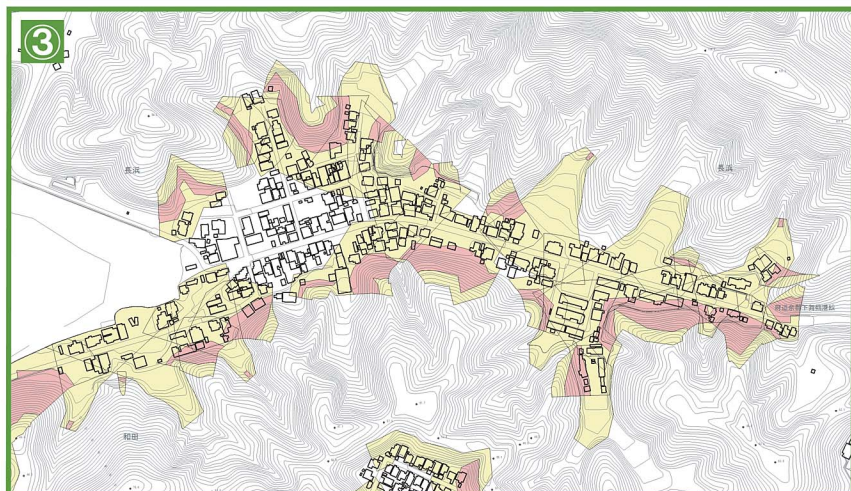
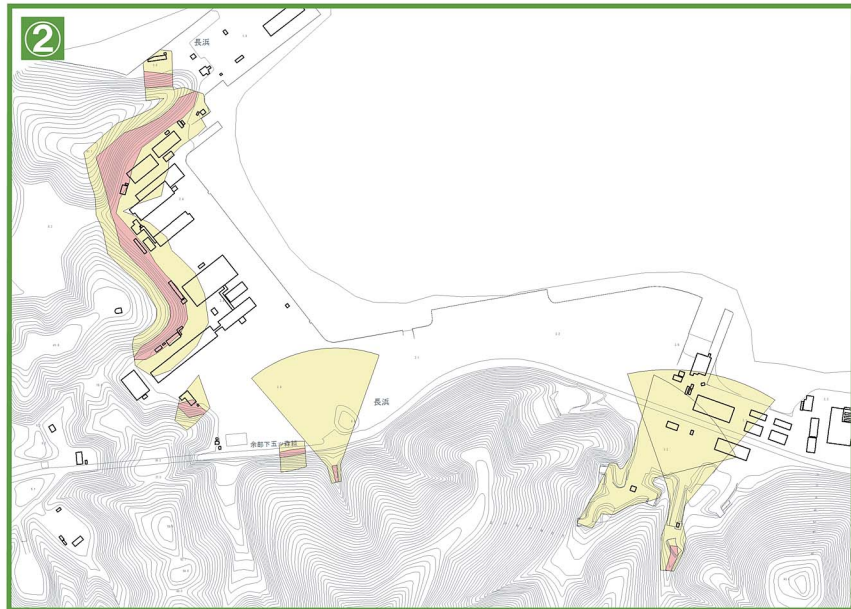
どしゃさいがいとくべつけいはいくいき
土砂災害特別警戒区域

たてものはいかいしゅうみんおおひがい
〈建物が破壊され、住民に大きな被害が
生じるおそれがある区域〉

ちかひなんしょ
② お近くの避難所を

かくにん
確認しましょう
避難所のマーク

ひなんしょめい 避難所名	でんわ 電話
ながはましみんなこうりゅう 長浜市民交流センター	64-2585



じぶんいえしるし
自分の家に印をつけてください。

0 100 200m
S=1:4,500