

ちずみ  
地図の見かた

どしゃさいがいけいかいくいきとう  
①土砂災害警戒区域等を

かくにん  
確認しましょう

どしゃさいがいけいかいくいき  
土砂災害警戒区域

どしゃさいがいけいかいくいき  
〈土砂の影響を受けるが、建物の破壊  
まではないと考えられる区域〉

どしゃさいがいとくべつけいかいくいき  
土砂災害特別警戒区域

たてものはいきしゅうみんおほひがい  
〈建物が破壊され、住民に大きな被害が  
生じるおそれがある区域〉

ひなんしよかくにん  
②避難所を確認しましょう

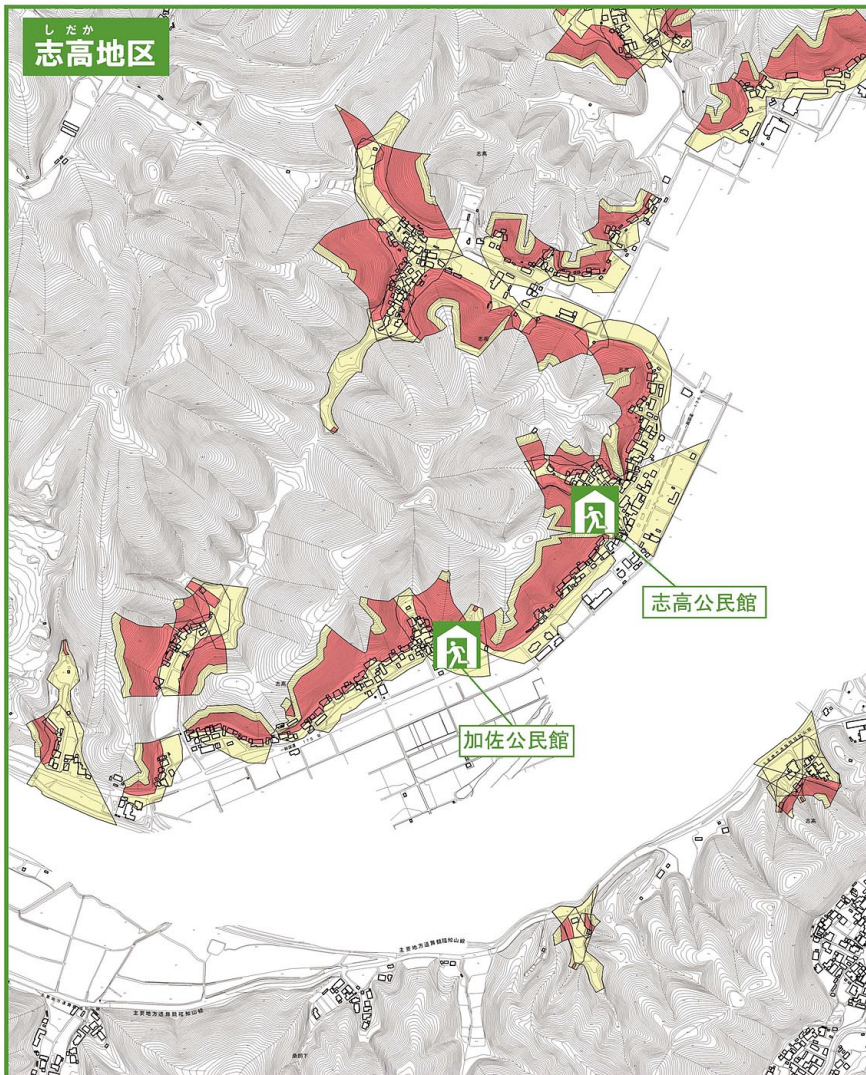
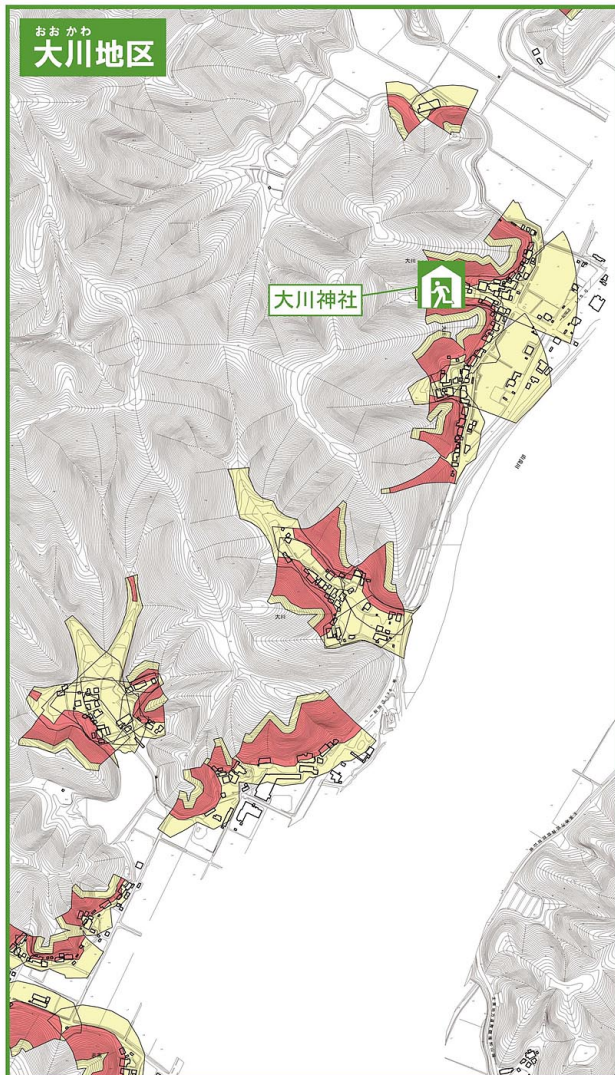
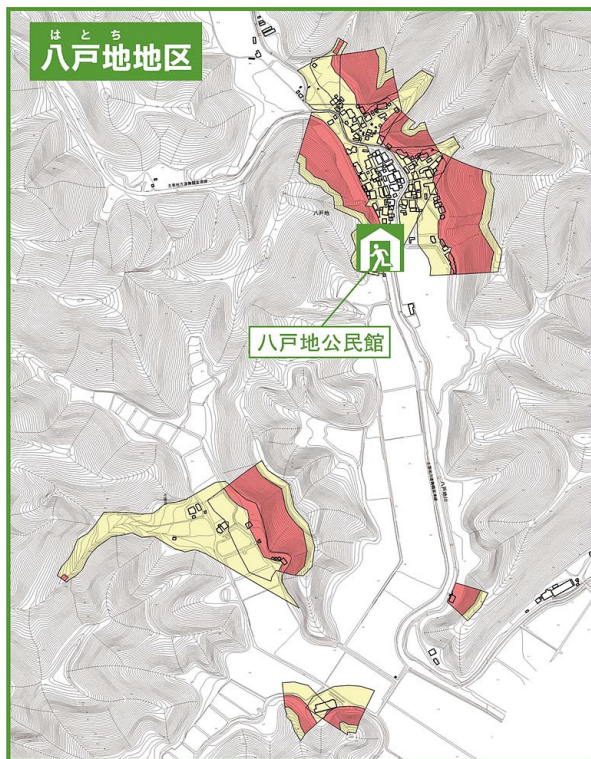
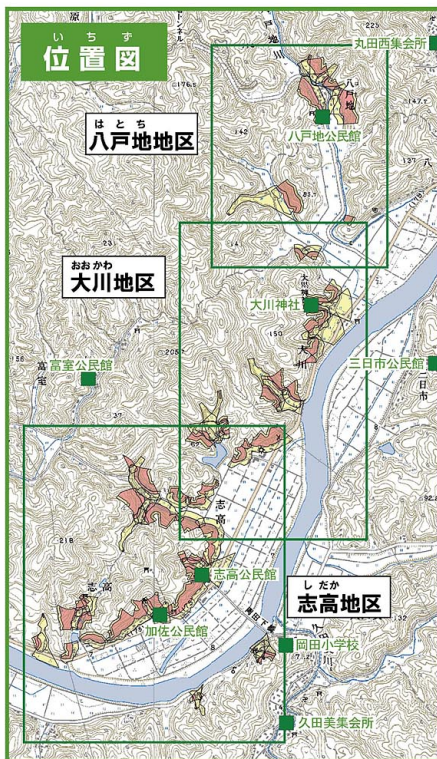
ひなんしよ  
避難所のマーク

施設名	電話番号
八戸地公民館	82-0380
大川神社	82-0011
加佐公民館	82-0014
志高公民館	82-0416

となりぢか  
隣近所で助けあって  
早めに避難しましょう。

まいづるしどしやさいがい  
舞鶴市土砂災害ハザードマップ

しだか おおかわ はとち  
(志高地区・大川地区・八戸地地区)



じぶんいえしるし  
自分の家印をつけてください。

0 150 300  
S-T: 7, 500